


1:2,500

東郷町認定路線図

NO. 1

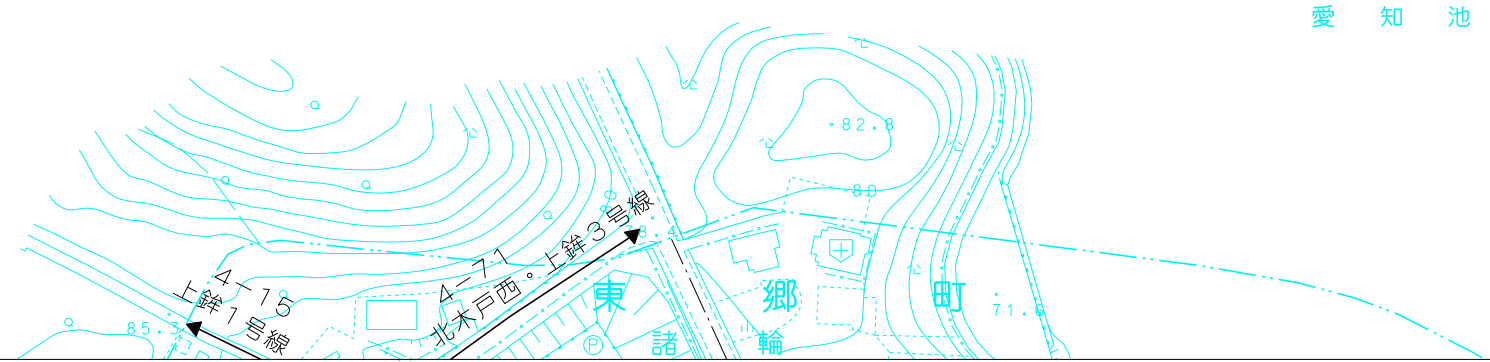
		1	2
3	4	5	6
7	8	9	10
11	12	13	
	14		



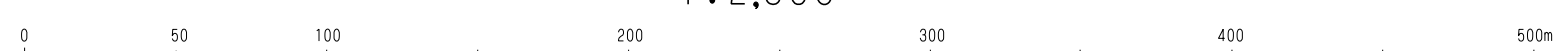
凡例	
---	地区界
(12)	地区名
[起点] → [終点]	認定路線
[起点] → [上部路線] [下部路線] → [終点]	重用部
[起点] → [終点]	1級路線
[起点] → [終点]	2級路線

日進市

愛知池



1:2,500



東郷町