


1:2,500

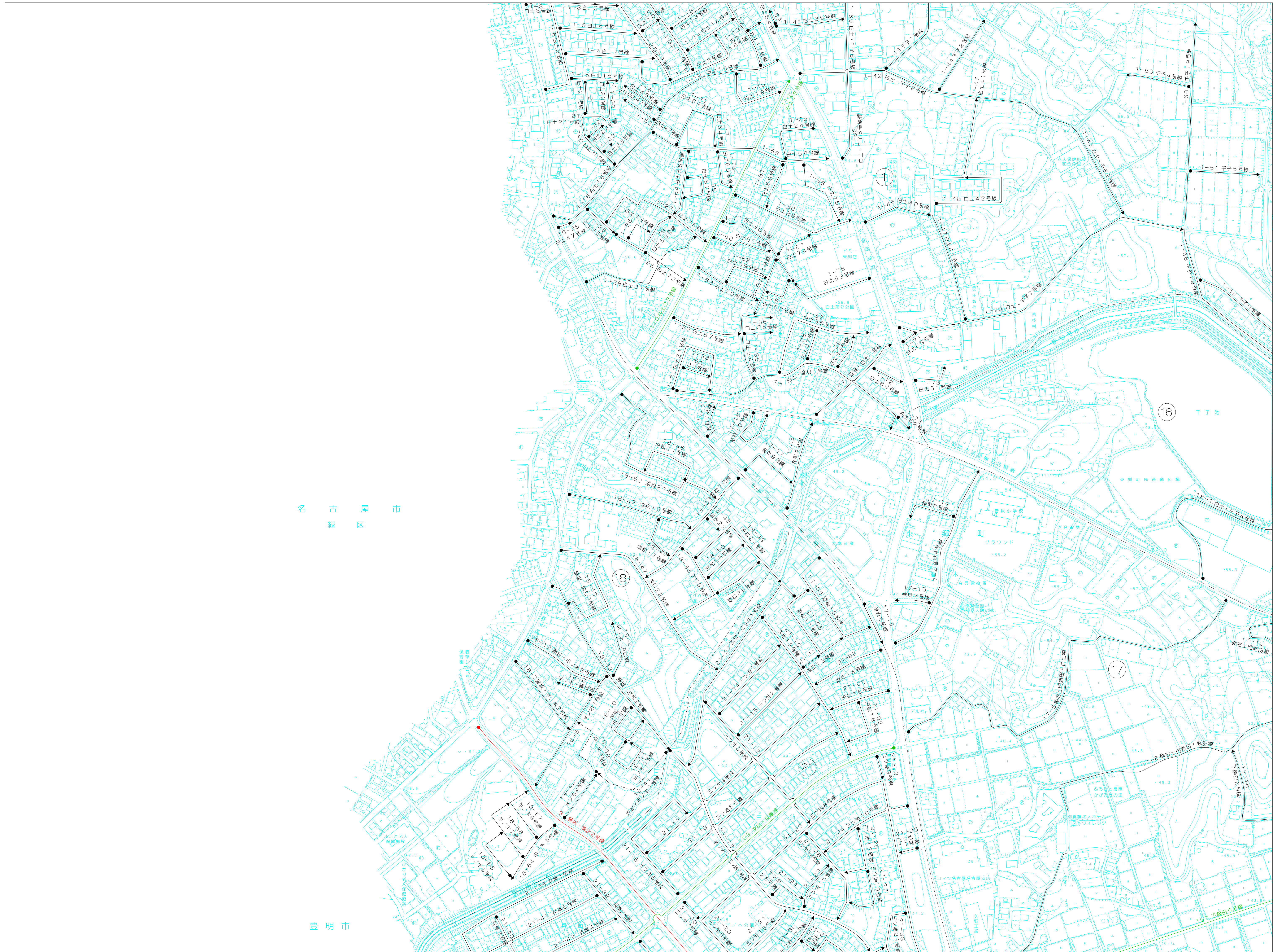
# 東郷町認定路線図

# NO. 7

		1	2
3	4	5	6
7	8	9	10
11	12	13	
	14		

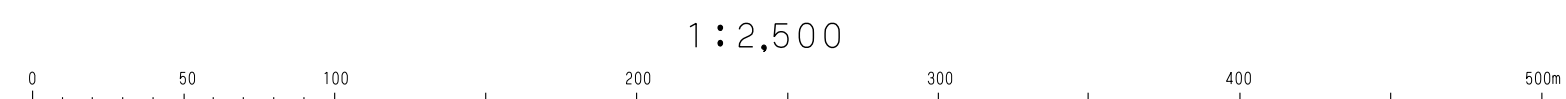


凡例	
---	地区界
⑫	地区名
●→ [終点]	認定路線
●→ [上位路線] / ●→ [下位路線]	重用部
●→ [終点]	1級路線
●→ [終点]	2級路線



名古屋区

豊明市



東郷町