


1:2,500

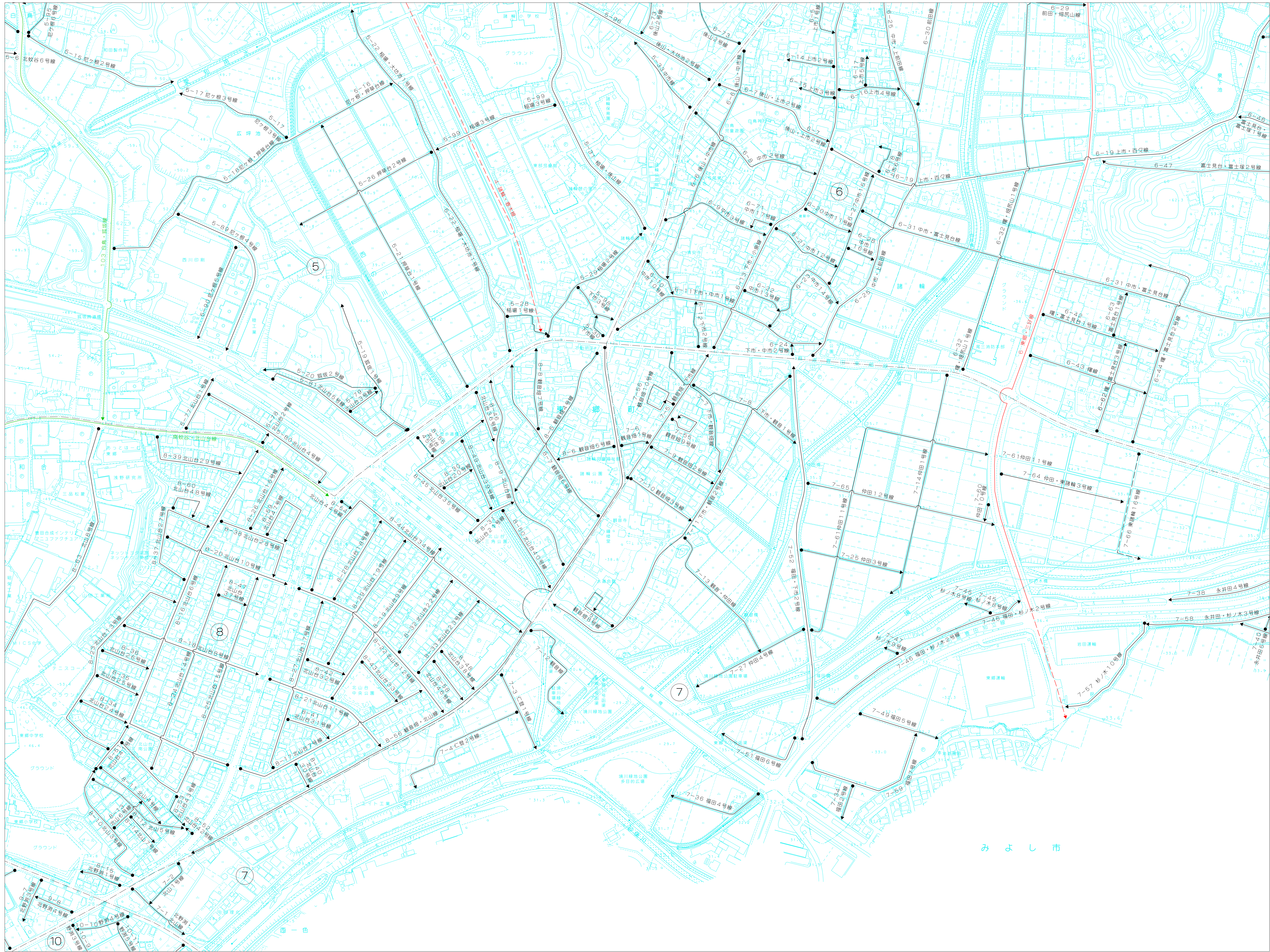
# 東郷町認定路線図

# NO. 9

		1	2
3	4	5	6
7	8	9	10
11	12	13	
	14		




凡例	
---	地区界
(12)	地区名
→	認定路線
→	重用部
→	1級路線
→	2級路線



みよし市

1:2,500



東郷町