


1:2,500

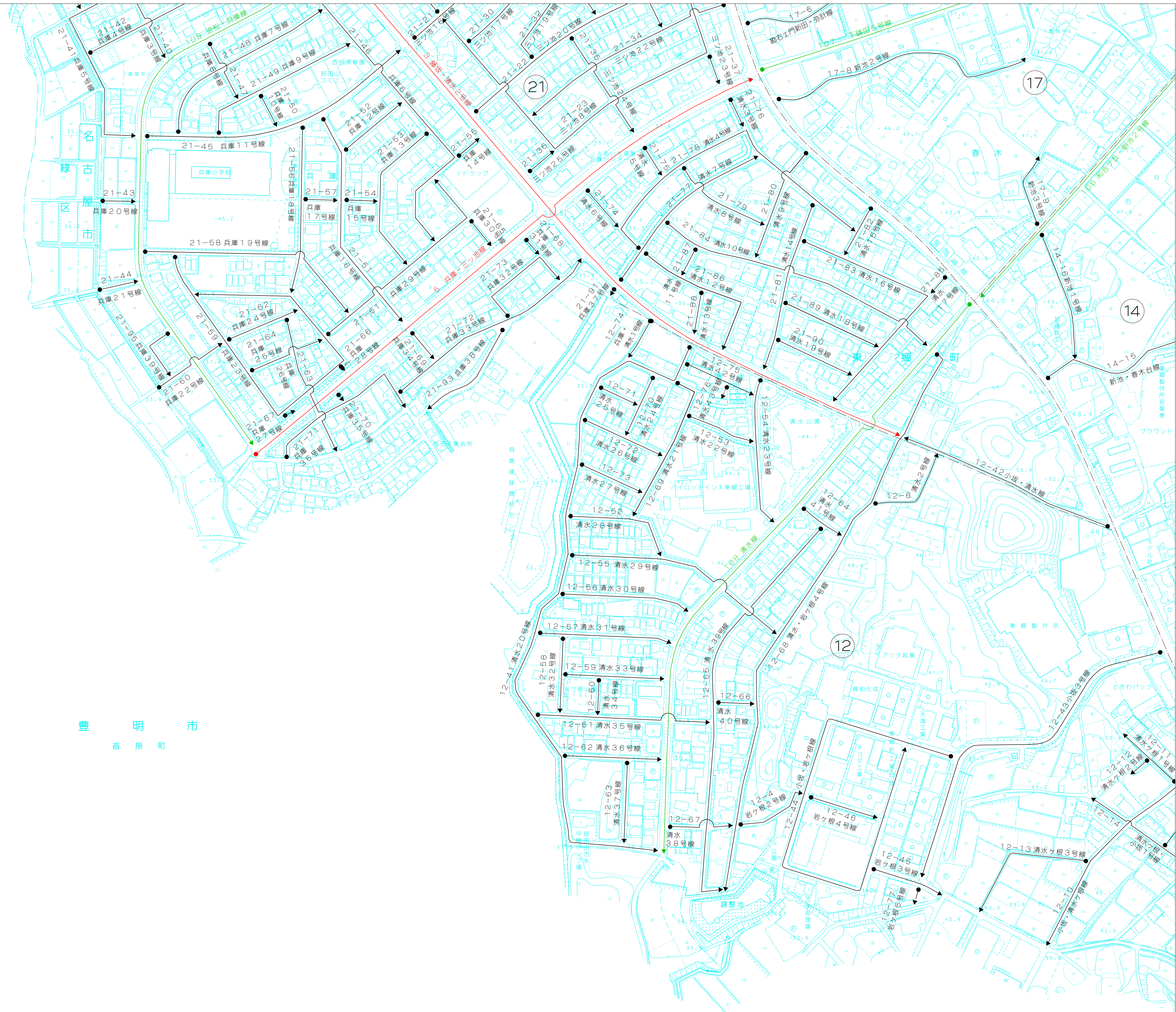
東郷町認定路線図

NO. 11

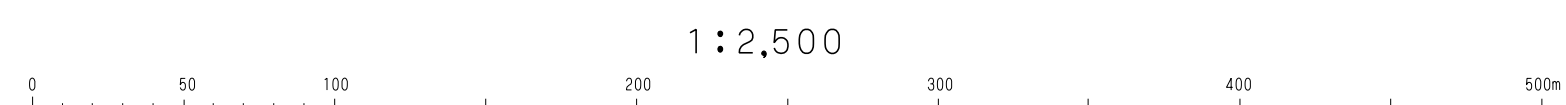
		1	2
3	4	5	6
7	8	9	10
11	12	13	
	14		



凡例	
---	地区界
⑫	地区名
→	認定路線
→ (上) ↓ (下)	重用部
→ (上) → (下)	1級路線
→	2級路線



豊明市
倉掛町



東郷町