


1:2,500

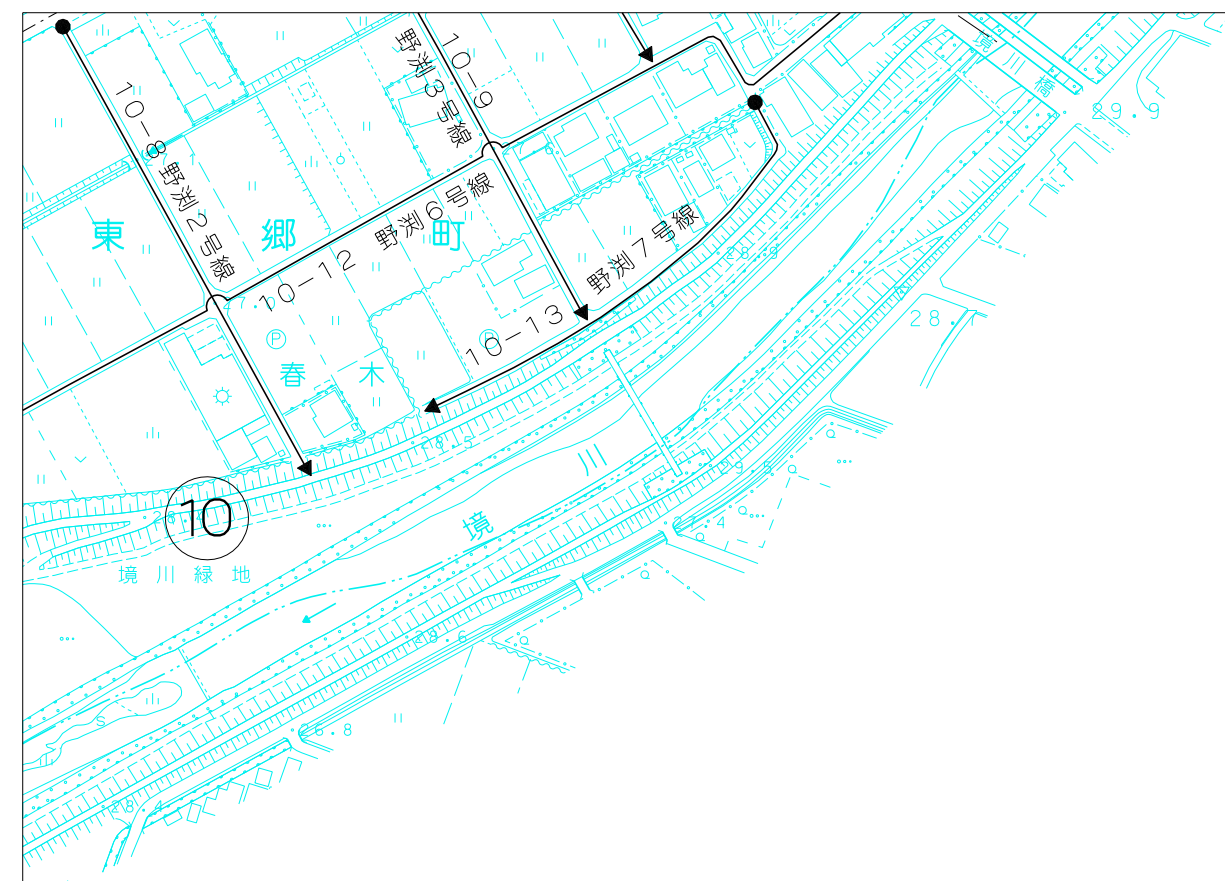
東郷町認定路線図

NO. 13

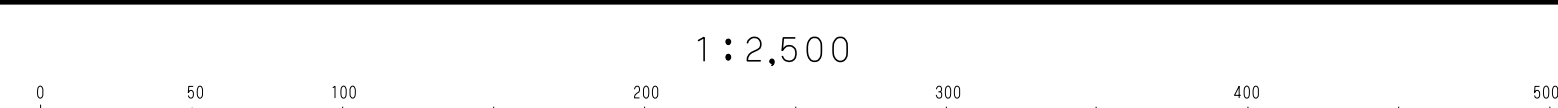
		1	2
3	4	5	6
7	8	9	10
11	12	13	
	14		



凡例	
---	地区界
(12)	地区名
[起点] → [終点]	認定路線
[起点] → [終点] (上向き線)	重用部
[起点] → [終点] (赤)	1級路線
[起点] → [終点] (緑)	2級路線



みよし市



東郷町