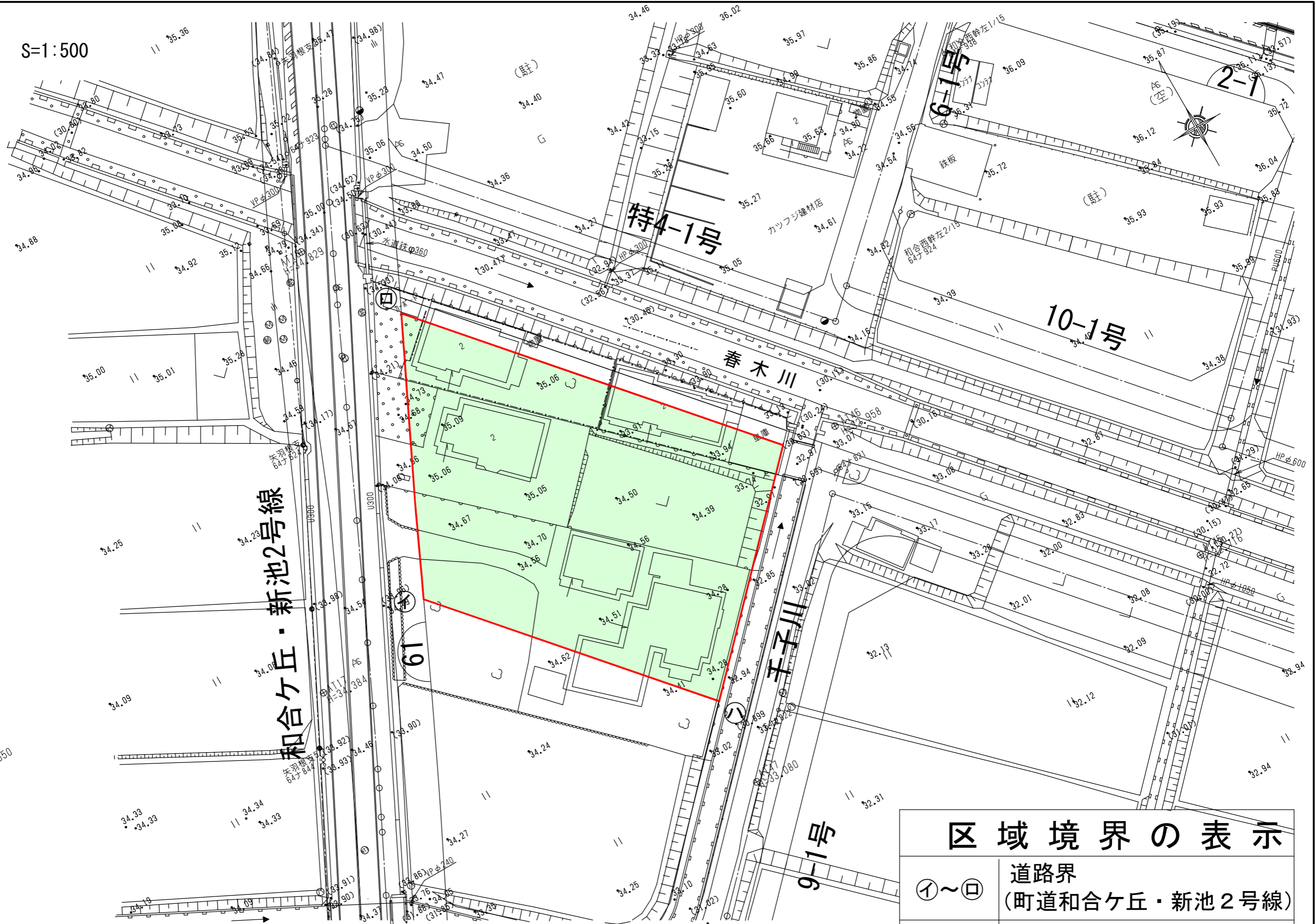


計画図

S=1:500

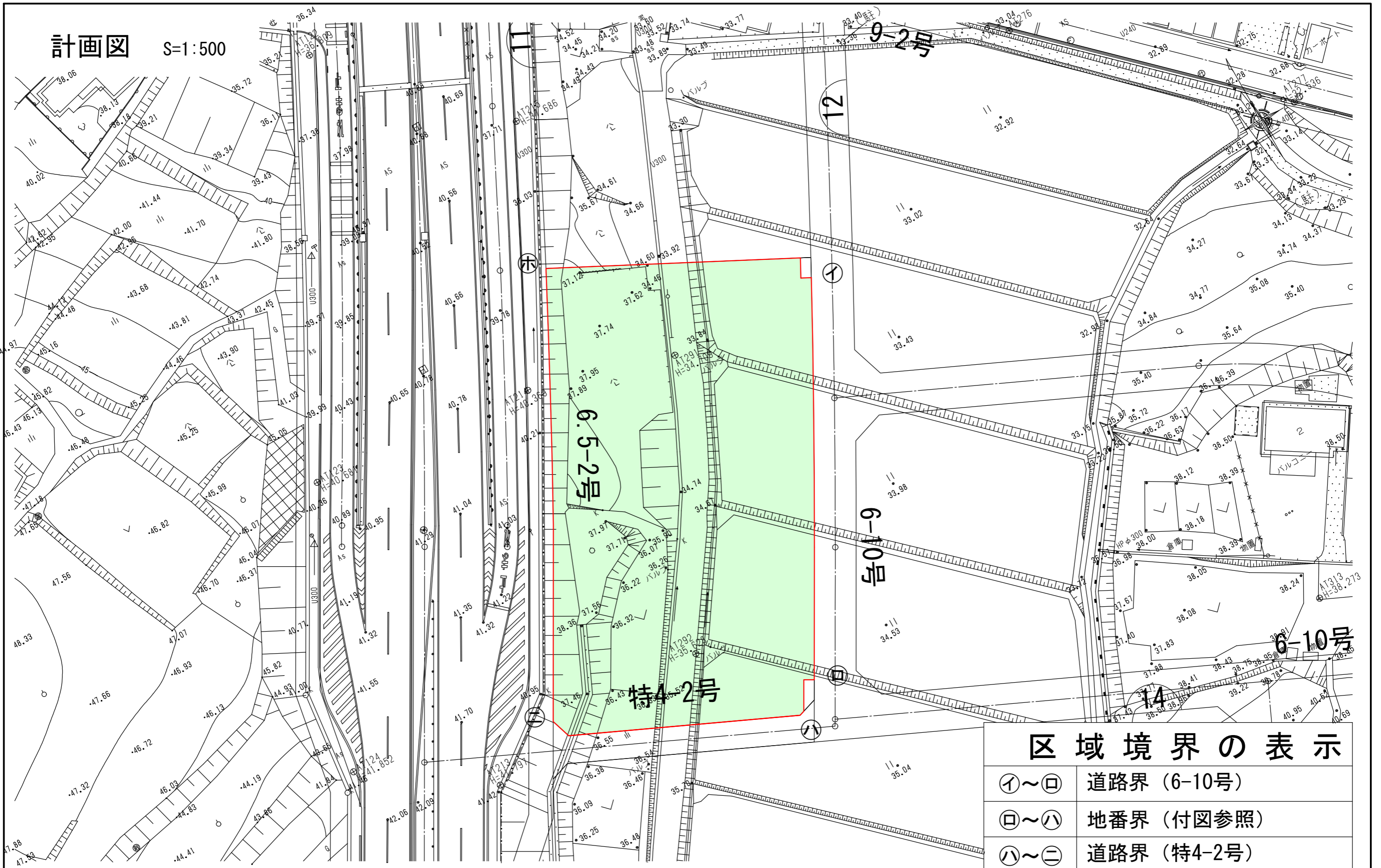


2・2・3029号 東郷中央1号公園 面積約0.17ha

区域境界の表示

①~㊦	道路界 (町道和合ヶ丘・新池2号線)
㊦~㊨	水路界
㊨~㊩	地番界 (付図参照)

計画図 S=1:500

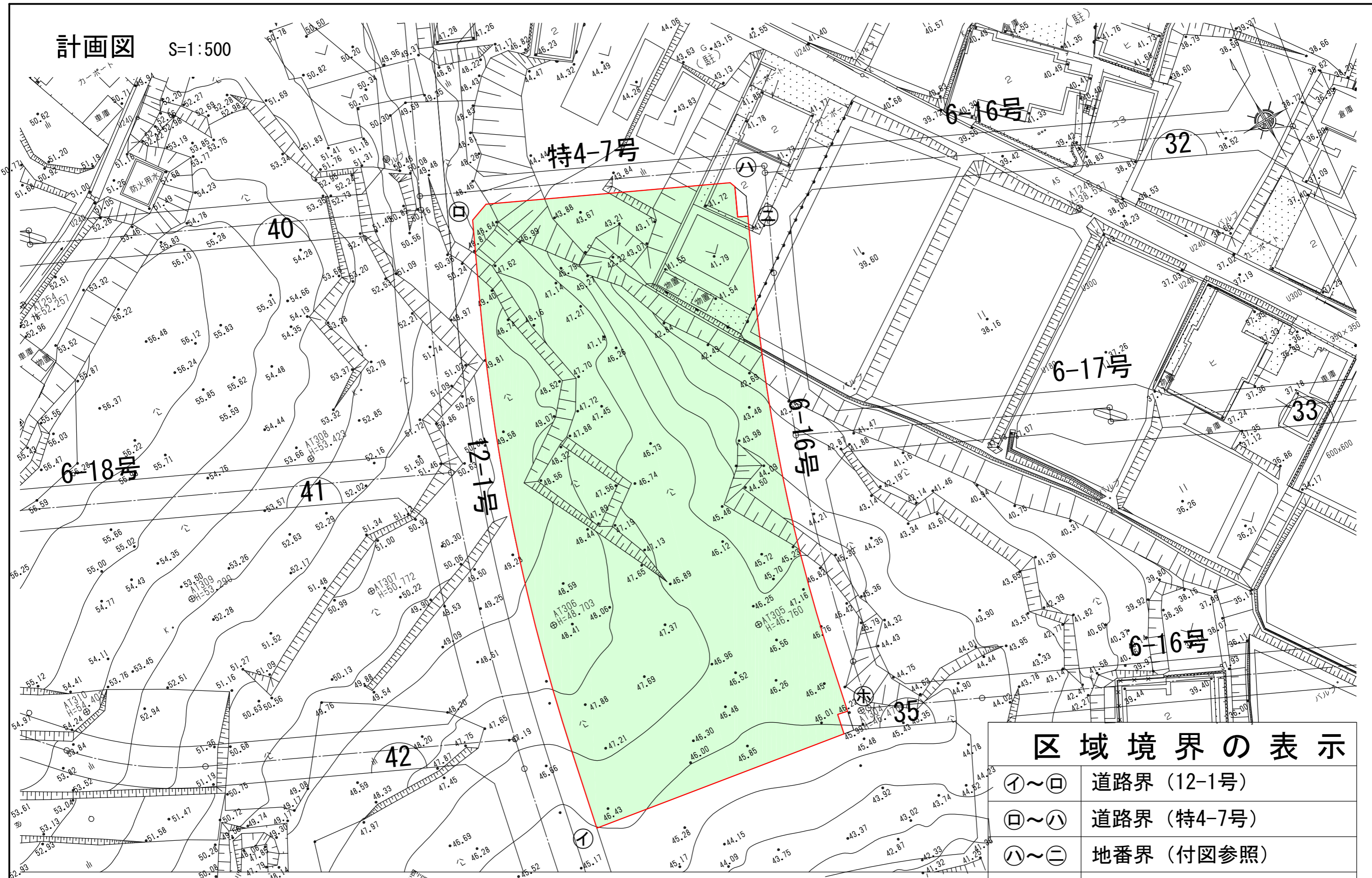


2・2・3030号 東郷中央2号公園 面積約0.25ha

区域境界の表示

イ~ロ	道路界 (6-10号)
ロ~ハ	地番界 (付図参照)
ハ~ニ	道路界 (特4-2号)
ニ~ホ	道路界 (6.5-2号)
ホ~イ	地番界 (付図参照)

計画図 S=1:500

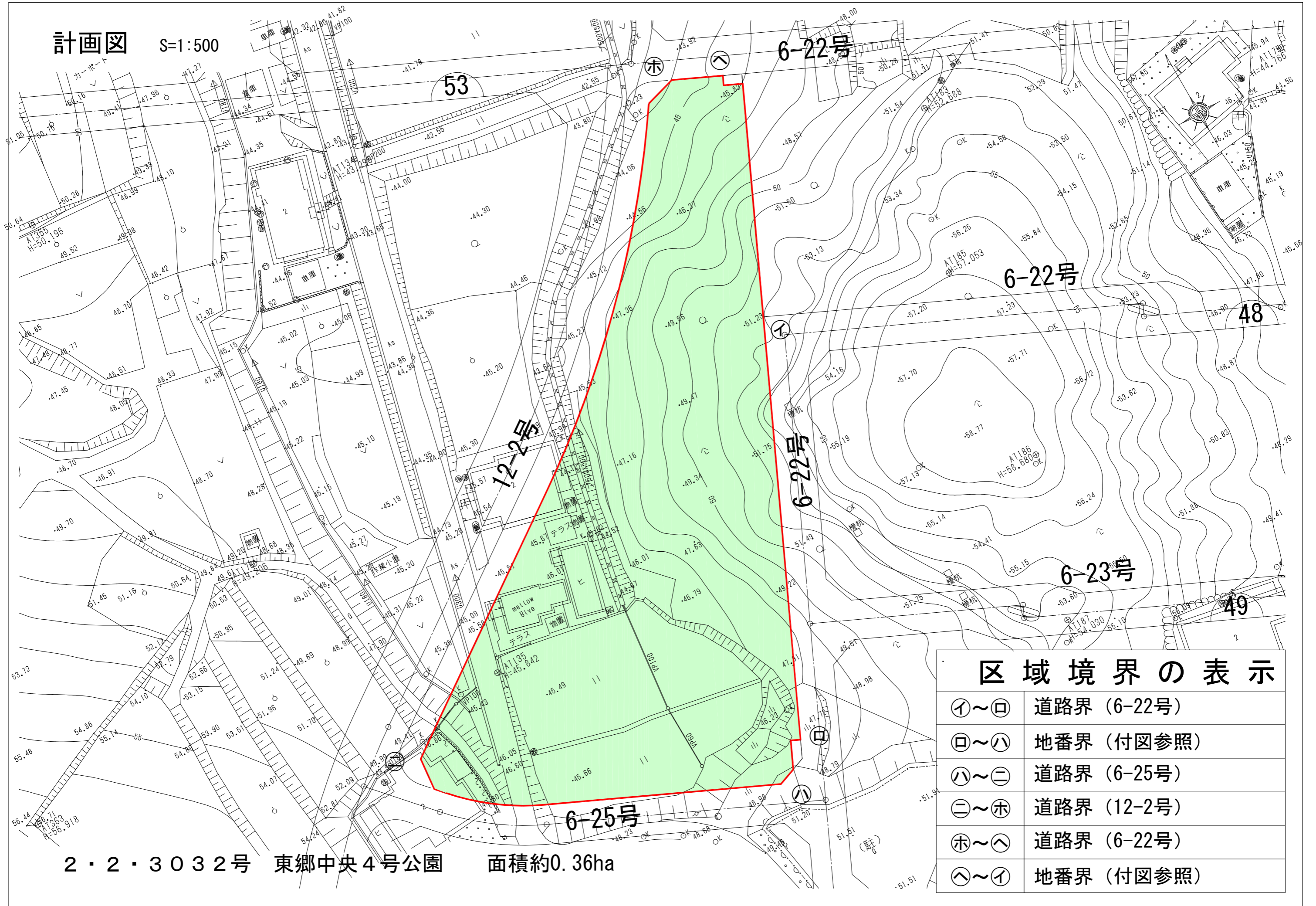


2・2・3031号 東郷中央3号公園 面積約0.34ha

区域境界の表示	
①~㊦	道路界 (12-1号)
㊦~㊨	道路界 (特4-7号)
㊨~㊩	地番界 (付図参照)
㊩~㊪	道路界 (6-16号)
㊪~①	地番界 (付図参照)

計画図

S=1:500



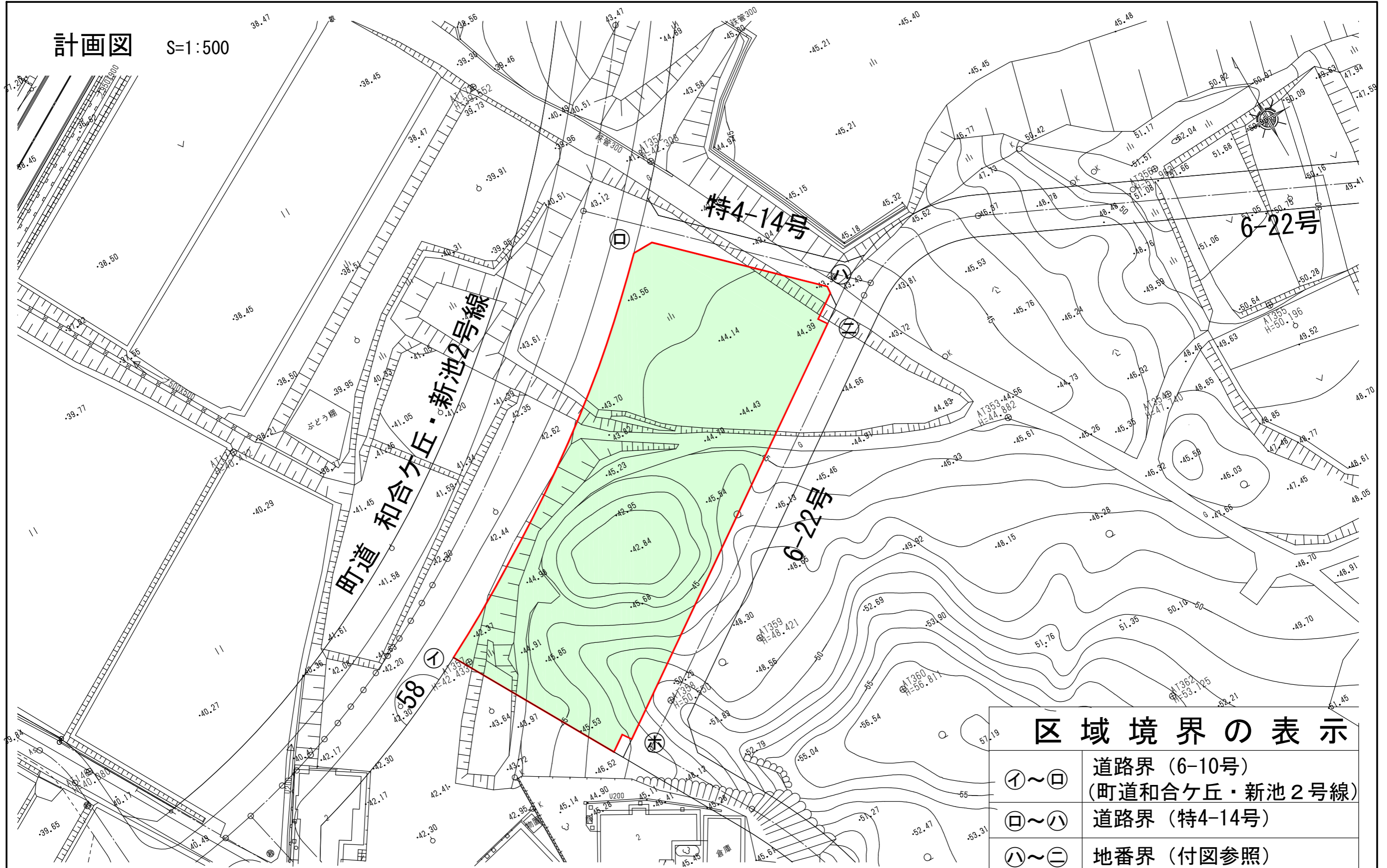
区域境界の表示

イ~ロ	道路界 (6-22号)
ロ~ハ	地番界 (付図参照)
ハ~ニ	道路界 (6-25号)
ニ~ホ	道路界 (12-2号)
ホ~ヘ	道路界 (6-22号)
ヘ~イ	地番界 (付図参照)

2・2・3032号 東郷中央4号公園 面積約0.36ha

計画図

S=1:500



2・2・3033号 東郷中央5号公園 面積約0.19ha

区域境界の表示

①~㊦	道路界 (6-10号) (町道和合ヶ丘・新池2号線)
㊦~㊨	道路界 (特4-14号)
㊨~㊪	地番界 (付図参照)
㊪~㊬	道路界 (6-22号)
㊬~①	地番界 (付図参照)