
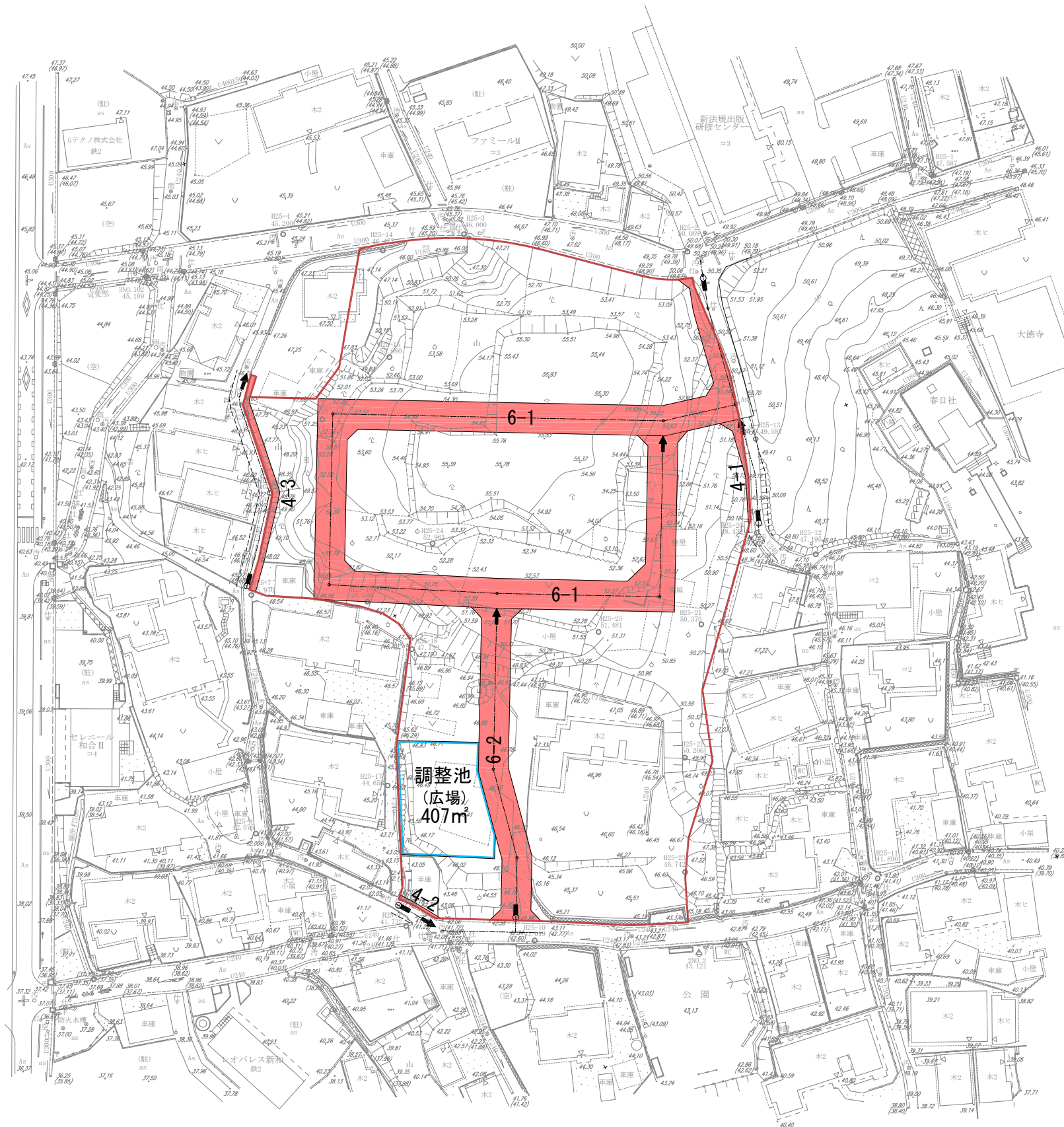





# 東郷和合知々釜土地区画整理事業

# 設計図



S=1:500 (A1)  
S=1:1000 (A3)

凡 例	
	土地区画整理事業 施行地区界
	区画道路
	調整池(広場)

工事名	東郷和合知々釜土地区画整理事業
場所	愛知県東郷町大字和合字知々釜
図面の種類	設計図
縮尺	1:500(A1用紙)・1:1,000(A3用紙)
東郷和合知々釜土地区画整理組合	