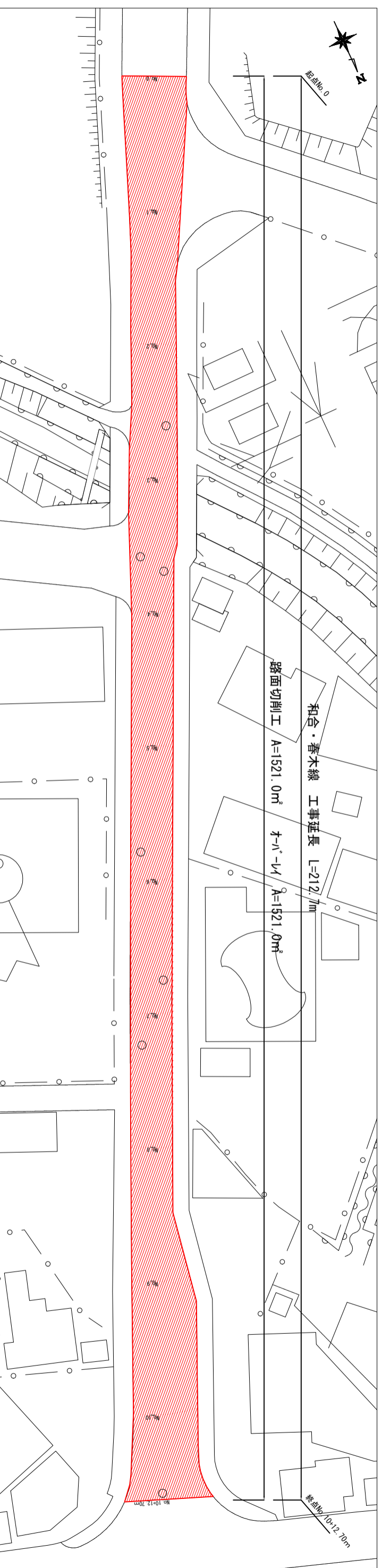
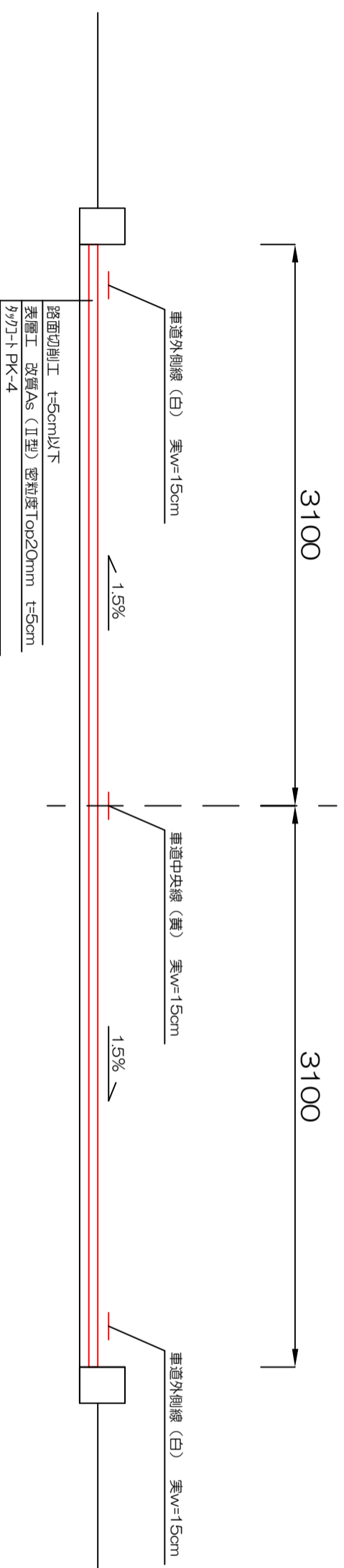


計画平面図 S=1/600

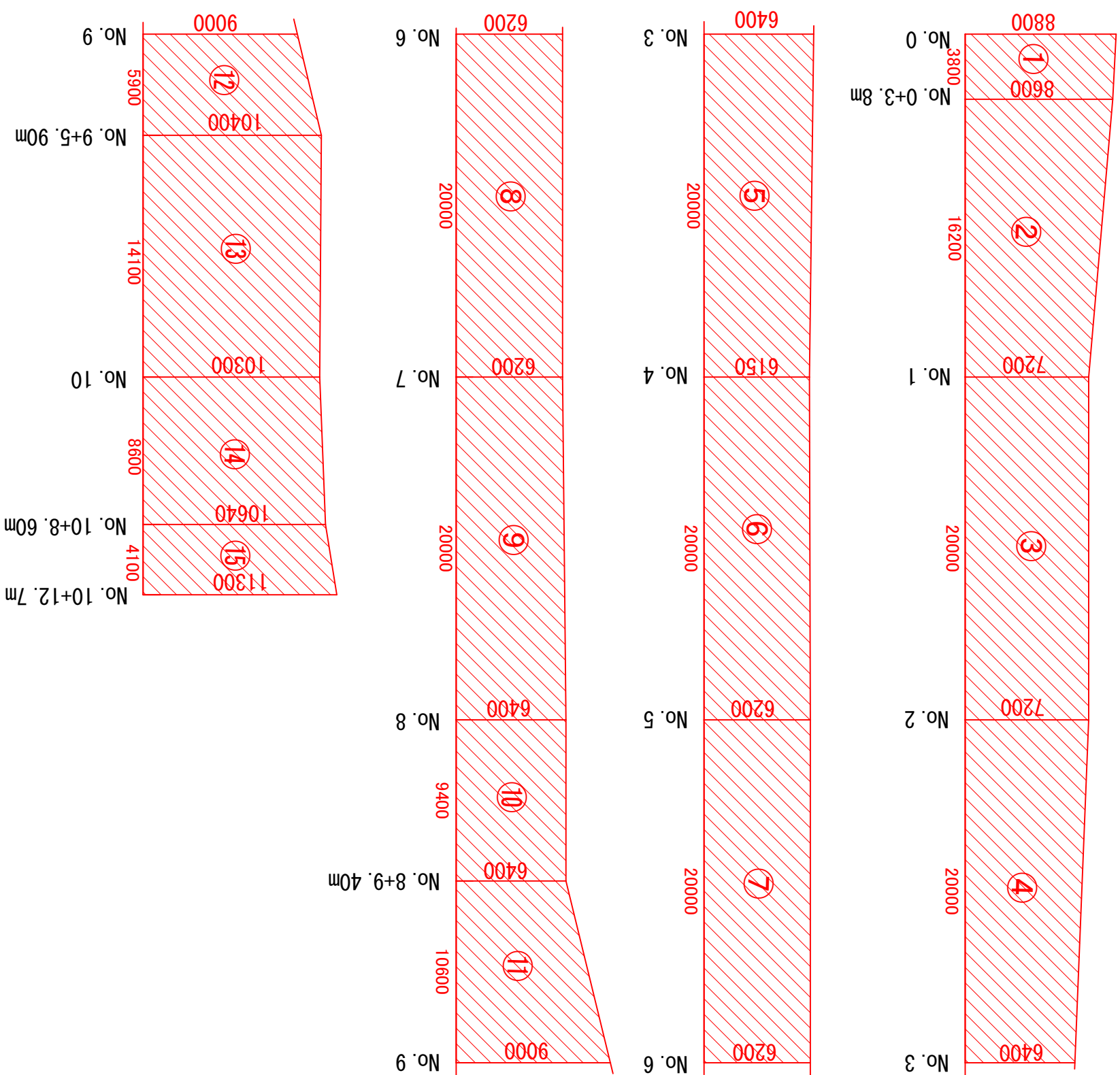


標準断面図 S=1/30 (No. 6付近)



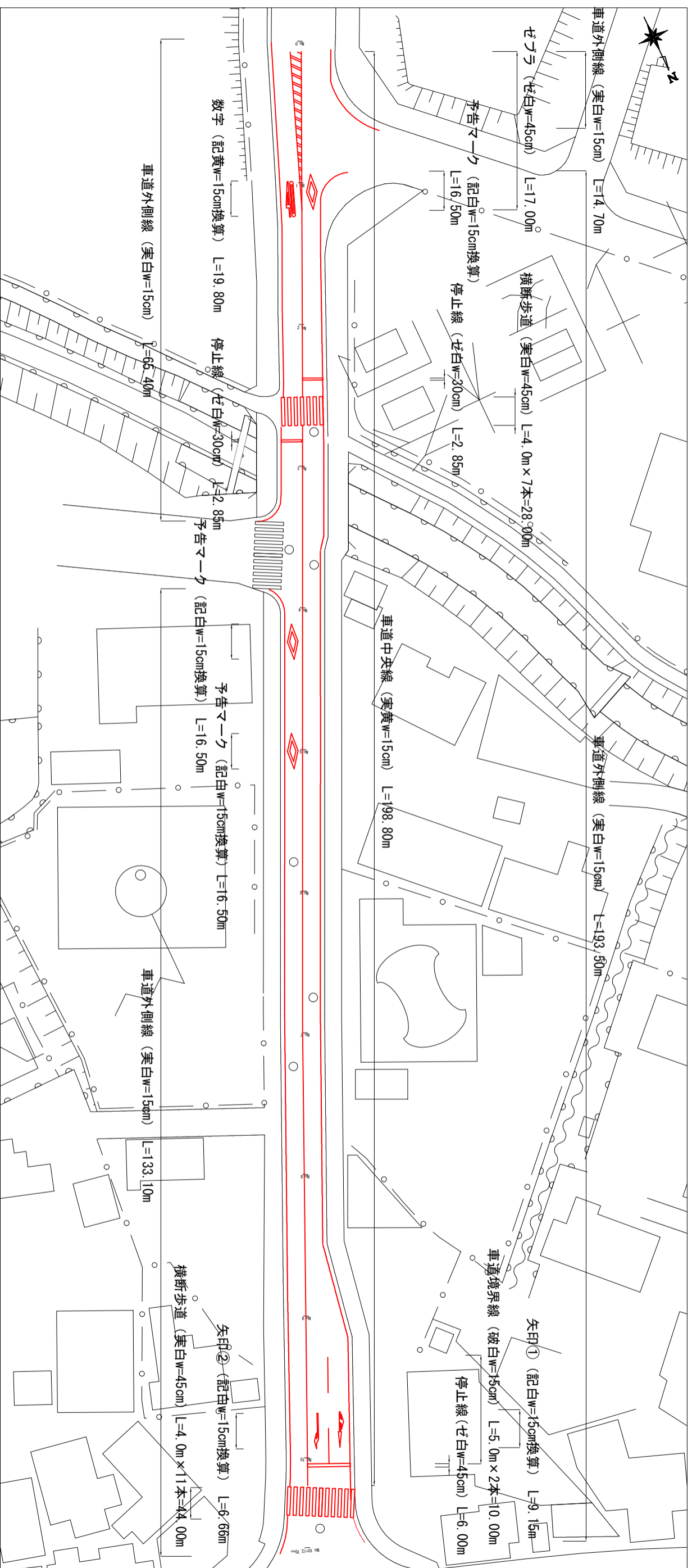
工事番号	令和6年度 都市整備課第003号
工事名	舗装修繕工事
路線名	和合・春木線
施工箇所名	愛知県東海市大字春木字和合前田内堀
図面の種類	位置図、計画平面図、標準断面図
縮尺	図示
図面番号	全 3 葉の内 1

舗装展開図 S=free



工事番号	令和6年度 都市整備課第008号
工事名	舗装修繕工事
路線名	和合・春木線
施工箇所名	愛知県東郷町大字春木字和合前田地内始
図面の種類	舗装展開図
縮尺	free
図面番号	全 3 葉の内 2

区画線平面図 S=1/600



工事番号	令和6年度 都市整備課第003号
工事名	舗装修繕工事
路線名	和合・春木線
施工箇所名	豊和郡東郷町大字春木字和合前田地内址
図面の種類	区画線平面図
縮尺	S=1/600
図面番号	全 3 葉の内 3